
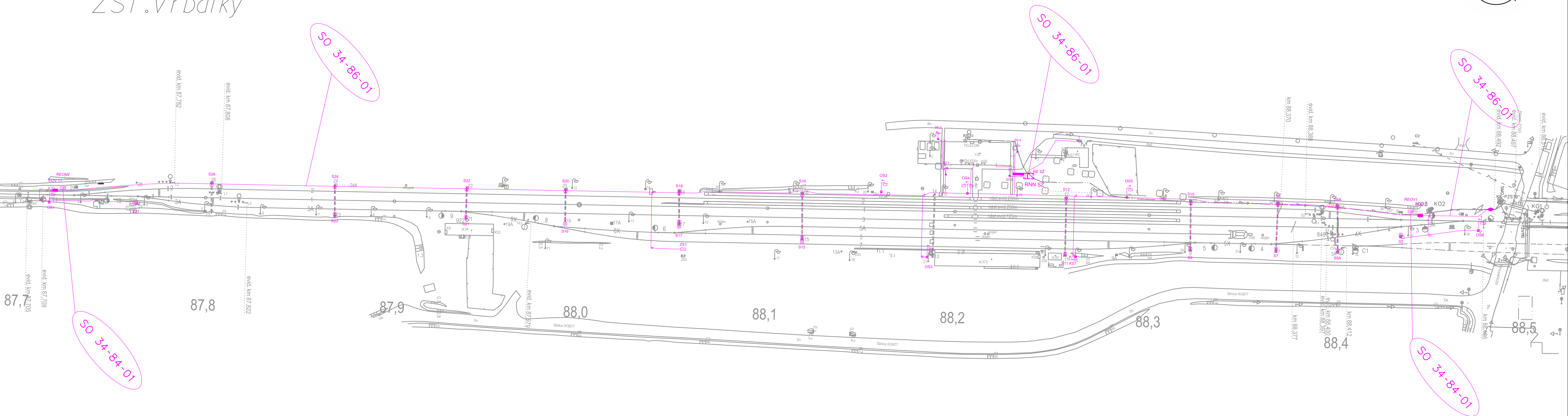





ŽST.Vrbátky



Jiná ověření:		Paré:	
Orientační schéma:		Razítko oprávněné osoby:	
Revize:		Datum:	
001		27.11.2021	
Popis:		Kontroloval:	
Definitivní odevzdání dokumentace		Ing. Petr Kortýš	
Podpis:		Datum:	
Stavebník/Investor: Správa železnic, státní organizace			
Adresa: Dlážděná 1003/7, 110 00 Praha 1			
Zástupce investora: Stavěbní správa východ			
Adresa: Nerudova 773/1, 779 00 Olomouc			
			
Zhotovitel díla: SUDOP Brno, spol. s r.o.			
Adresa: Kounicova 688/26, 611 36 Brno			
Kontakt: T: +420 972 625 804			
E: sudop@sudop-brno.cz			
			
Zhotovitel objektu: SUDOP Brno, spol. s r.o.			
Adresa: Kounicova 688/26, 611 36 Brno			
Kontakt: T: +420 972 625 804			
E: sudop@sudop-brno.cz			
			
Hlavní projektant (HIP): Ing. Jan Zářecký		Specialista: Ing. Jiří Naništa	
Název stavby/akce: Zřízení EOv v obvodu OR Olomouc, 1. etapa		Označení investora: S622000070	
Název části: Geodetická dokumentace		Označení zhotovitele: 20107-01-1021	
Název objektu/díleč části:		Označení části: I.4.1	
Název přílohy: Koordináční vytyčovací výkres		Označení objektu/komplexu:	
Název díleč části přílohy: Koordináční vytyčovací výkres		Číslo přílohy: 3	
Odpovědný projektant: Zpracovatel přílohy: Jaroslav Šálek		Stupeň dokumentace: DUSP+PDPS	
Ing. Jan Zářecký		Smluvní datum zpracování: 27.11.2021	
Kraj: Katastrální území: viz část A. dokumentace		Měřítko: 1:1000	
viz část A. dokumentace		Formáty: 5xA4	
TUDU:		viz část A. dokumentace	
Označení investora: S 6 2 2 0 0 0 0 7 0 - P D P S - I 4 1 3 X - X X X X X X X X - X X - 3 - X X X - 0 0 1			